

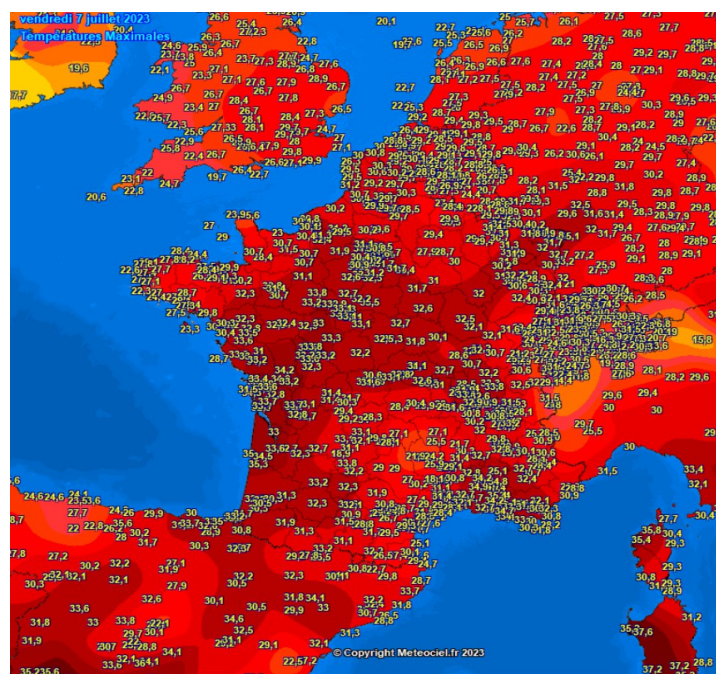
Nouveaux orages à domicile le 7 Juillet :

Pour ce 5^{ème} récit de la saison 2023, on arrivera déjà au mois de Juillet, le deuxième mois de l'Été météo mais que le temps passe vite !

Encore une fois de plus je n'aurai pas vu le mois de Juin passer.

Donc il va de nouveau s'agir d'une situation orageuse à domicile pour ce 7 Juillet au soir, que demander de mieux ?

Tout d'abord cette journée du 7 aura été très chaude sur la France, sans excès pour autant mais tout de même jusqu'à 33°C voir 34°C par exemples sur mon secteur du Poitou.



La veille une petite situation orageuse eut lieu la nuit précédente du 6 au 7 entre Nord-Est Aquitaine et le Limousin, bon trop loin pour moi pour y tenter quoi que ce soit et puis elle aura eu lieu dans une zone vraiment pas simple à chasser.

Le 7 au soir donc les modèles météo étaient à peu près tous d'accord pour voir des orages se former pile sur le 86... bref on verra bien ce que ça va donner.

Seb était pour une fois présent dans le Poitou ce week-end là car oui la situ tombera donc un week-end et donc j'avais pensé que nous pourrions faire la chasse ensemble.

Il m'apprendra peu de temps après qu'il avait oublié son trépied à Brive du coup le voici sans trépied pour pouvoir y poser son appareil photo pour pouvoir photographier ainsi la foudre.

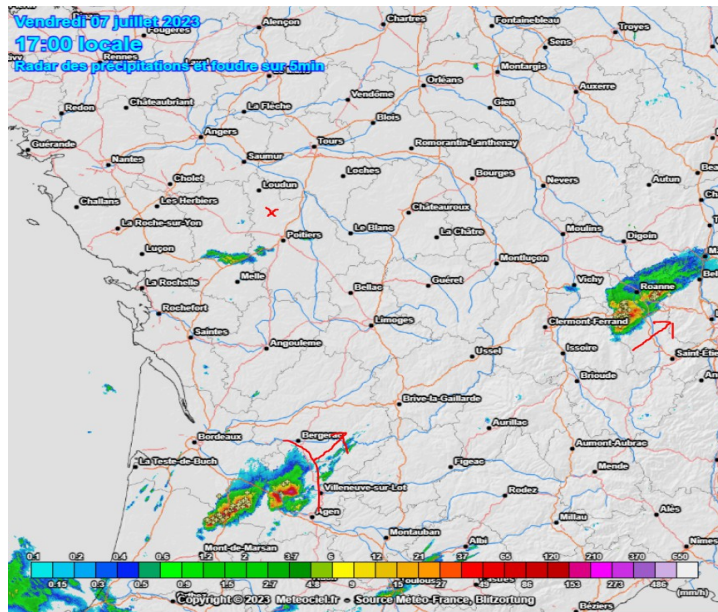
Heureusement de mon côté j'en ai deux donc je vais pouvoir lui en prêter un, il a bien de la chance ce Seb.

Pas grand chose à signaler de la journée qui sera donc calme.

Puis vers 17 h les premiers orages se formeront d'un côté vers l'Aquitaine et de l'autre du côté de l'Auvergne.

Ailleurs pour le moment rien, nous avons donc encore tout notre temps.

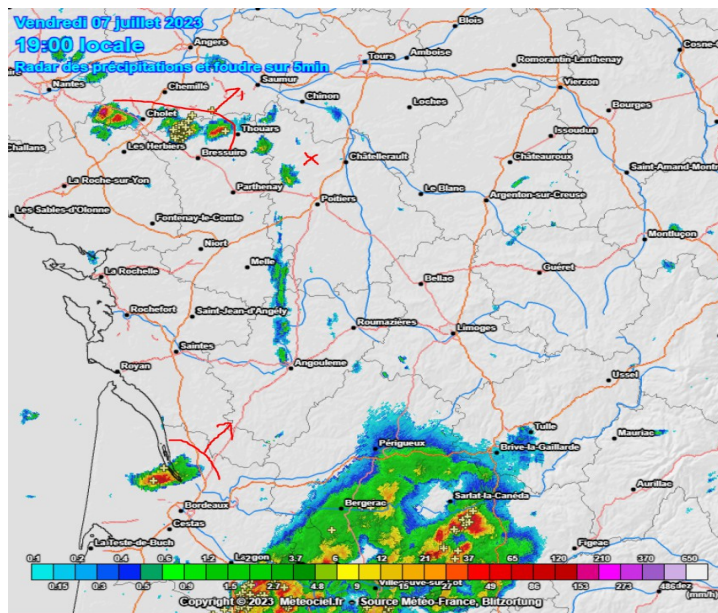
Sachant que la situ devait quand même démarrer assez tôt en soirée, je m'étais préparé à devoir manger assez tôt et à partir pas trop tard pour être sur ce que l'on appelle l'ébauche de la situ et celle-ci devrait avoir lieu normalement avant le coucher du soleil et normalement sur la Vienne ou du moins je l'espère assez proche.



Ce qui sera donc appréciable c'est qu'en principe, j'aurai assez peu de kilomètres à parcourir encore une fois de + cette année et ça perso ça me va très bien surtout quand on voit les records des prix des carburants en 2023.

Vers 19 h petite surprise, enfin petite surprise oui et non car ces orages en formation étaient bien vu par les modèles météo et devant remonter ensuite rapidement vers l'intérieur du Centre de la France.

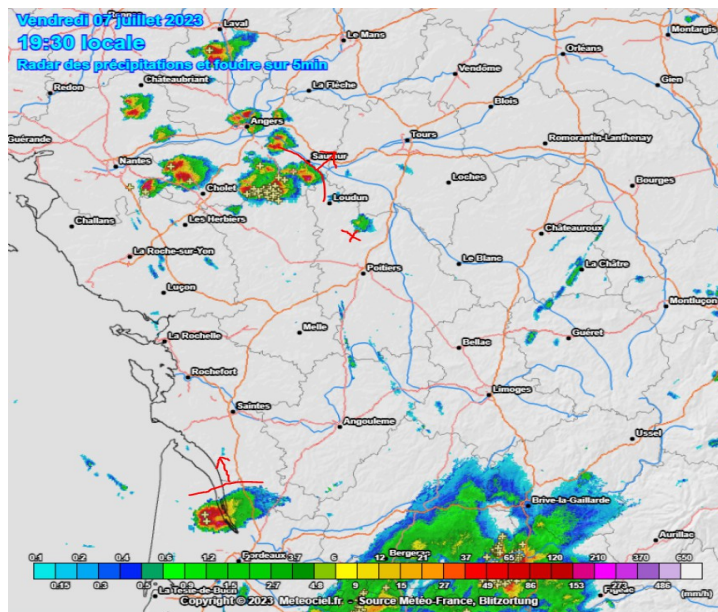
Donc des cellules commenceront à se former dans le Sud-Ouest du 49 et le Nord du 79 peu avant l'heure de manger.



Je me suis dit tiens, ça se sera les premières cellules (apéritif) pour l'ami cisco de Loudun ou encore pour les chasseurs par exemples du 49 ou du 37.

Pendant ce temps là sur le Nord du Médoc, une supercellule orageuse ira exploser entre Bordeaux et le Sud de l'Estuaire de la Gironde.

Dessous de la grêle aura été observé, cette supercellule n'aura pas duré très longtemps et elle ne sera jamais remonté jusqu'au 17.



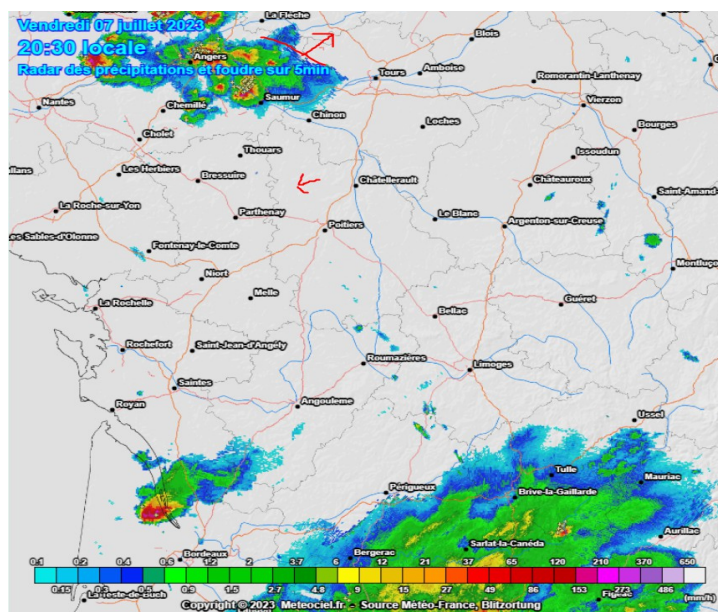
Puis arrivera 20 h 30, l'heure vers laquelle, je m'étais fixé mon départ en chasse ou du moins pour aller me poster sur un poste d'attente.

Je n'avais pas vraiment d'objectif précis car la situ je le rappelle devait s'initier par la suite normalement sur le 86.

En partant de chez moi je trouvais le ciel quand même bien dégagé dans son ensemble sauf vers le Nord-Ouest bien entendu ou l'ombre des enclumes des orages Sud Angevins nous cachaient par moment le soleil ce qui n'était d'ailleurs pas un mal.

Et mis à part quelques cumulus congestus vers l'Ouest, vers le 79... à part ça le ciel était bleu.

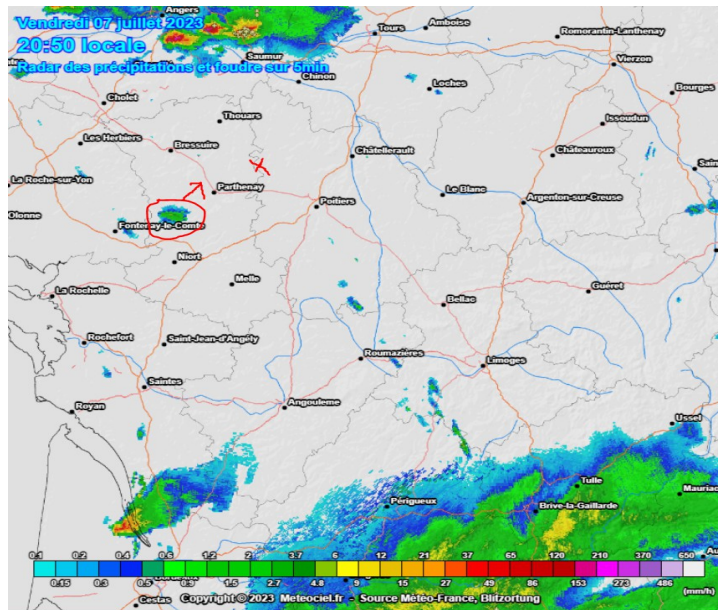
Mais mon instinct me disait de partir me placer plus à l'Ouest alors cap sur Mirebeau.



J'arriverai au spot de Saint Jean de Sauve une vingtaine de minutes plus tard, et à mon Sud-Ouest un cumulus congestus en grande forme commencera à m'interpeller de plus en plus.

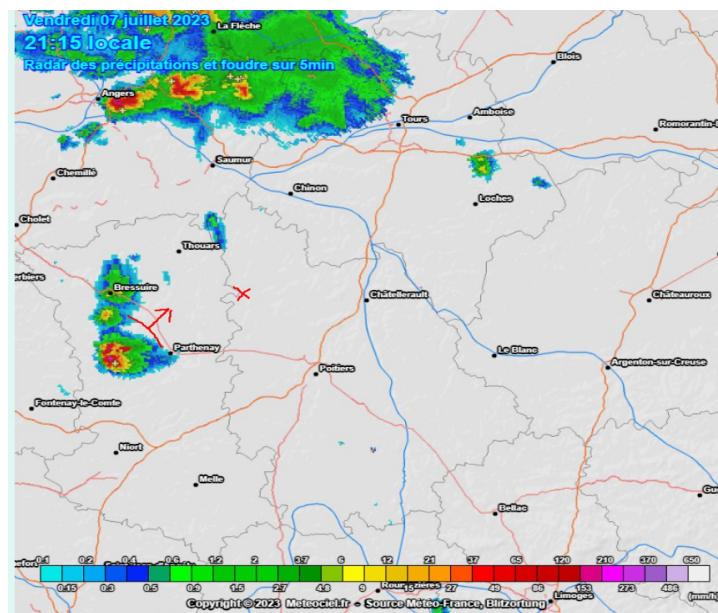
Il était entrain d'exploser sur le Centre du 79 en plein sur la forêt de Secondigny, bref ça sentait clairement l'orage en formation.

Et ça ne tardera pas, passé 21 h premier impact visible au loin depuis le spot alors qu'il faisait encore bien jour.



A ce moment là Seb venait de me téléphoner et il allait juste partir de Poitiers Ouest pour venir me rejoindre ensuite.

Et effectivement il ne fallait pas qu'il traîne trop car les orages étaient clairement entrain de se former un peu partout sur le 79 :

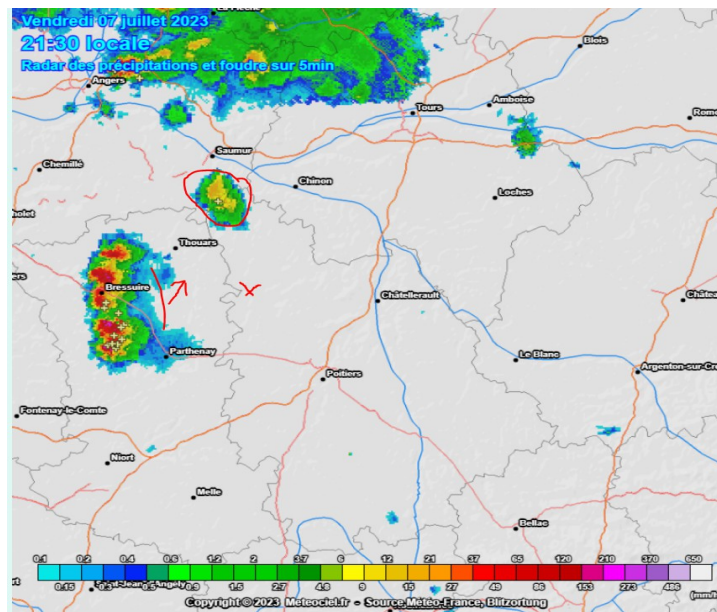


A ce moment là il ne me faudra pas longtemps pour comprendre que la situ orageuse prévue ne se formera non pas sur le 86 comme envisagé mais sur le département voisin du 79 comme cela arrivera assez souvent finalement en été.

Pendant ce temps là dans la plaine, les moissons battaient leur plein, les agriculteurs accéléraient la cadence car l'orage et la pluie menaçaient pour la suite de la soirée.

Plus au Nord-Ouest c'est carrément une petite supercellule orageuse LP (Light Précipitations) qui se formera au Nord-Est de Thouars mais qui m'échappera assez rapidement vers le Nord.

De mon côté j'allais me focaliser donc sur la ligne en pleine explosion sur le 79 et qui offrait de plus en plus d'impact avec le soleil se couchant progressivement.



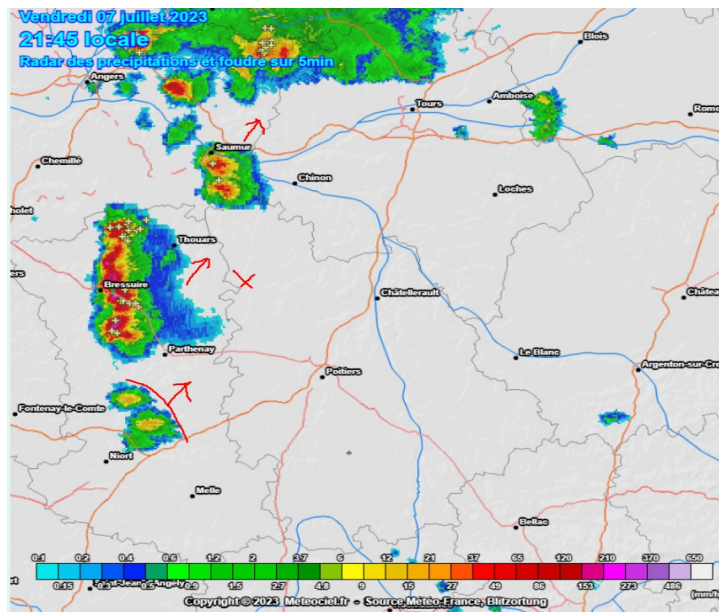
Du coup je commencerai a faire quelques photos d'ambiance du moins dans un premier temps en attendant que Seb arrive :



L'ambiance était magique avec le soleil diminuant et se couchant derrière ces orages du 79 loin en direction de la Vendée.

Seb si il ne se presse pas davantage risque de rater le coucher de soleil, mais bon naturellement de Poitiers Ouest y avait du chemin quand même pour remonter jusqu'à Saint Jean.

21 h 45 le situ commençait à devenir de plus en plus parfaite et toujours pas de Seb en vue... le soleil se couchant 10 min après.



Le soleil s'apprêtait très bientôt à se coucher derrière l'horizon donc sous la ligne d'orage en pleine explosion.

Je pouvais difficilement faire mieux placé, après j'aurai pu m'en rapprocher davantage de ces orages c'est sûr mais j'aurai perdu l'effet de hauteur car ensuite ce n'est pratiquement plus que de la plaine plate vers le Centre du 79.

Là ce que j'adore par dessus tout sur ce spot de Saint Jean de Sauve c'est cet effet de hauteur et de dominance au dessus de toute la plaine en gros si un impact de foudre tombe on voit sans souci son point d'impact.

En attendant qu'est ce qu'il fou le Seb ?



Bientôt 21 h 55, c'était les toutes dernières minutes du soleil avant qu'il ne disparaisse, le Seb n'était plus très loin d'ici pourtant mais pas encore arrivé, ça risque d'être trop tard donc pour le coucher de soleil pour lui.



Le soleil disparaîtra à 21 h 55 pile sur mon tel, Seb arrivera juste après peu avant 22 h et une fois arrivé on s'installera tout deux pour shooter les éclairs au crépuscule.

Et bien que la ligne d'orage restait assez lointaine, on se réglera malgré tout et dans un sens ça nous allait très bien car le spot surélevé en jette déjà beaucoup à lui tout seul et surtout nous ne sommes pas gênés par la pluie.



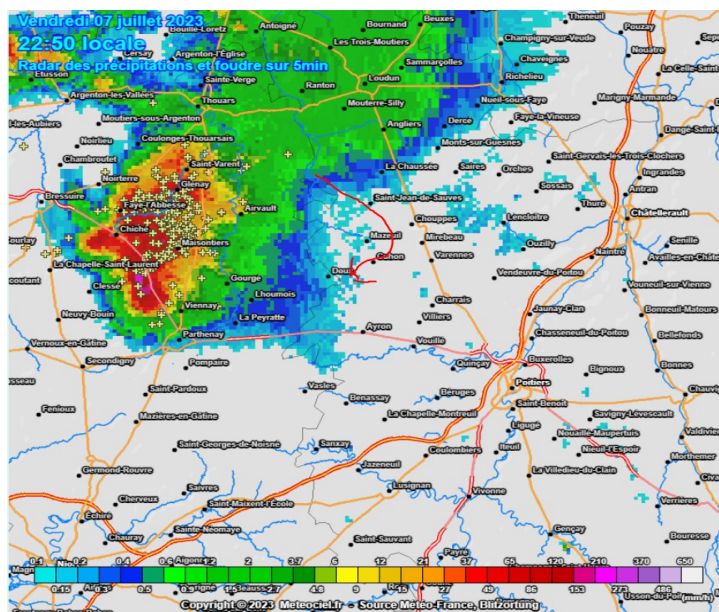
On shootera ainsi sur place à Saint Jean de Sauve pendant bien 30 minutes facile puis de nouvelles cellules naissantes iront nous interpeller plus au Sud-Ouest.



On quittera donc le spot de Saint Jean et cette fameuse ligne face à nous pour tenter de nous replacer plus vers le secteur Thenezay.

Sauf que tout ne se passera pas forcément comme prévu.

Alors qu'au final je pense que nous aurions mieux fait de ne pas bouger de Saint Jean.



Déjà d'une, nous étions loin d'imaginer que ces nouvelles cellules naissantes iront évoluer jusqu'à la supercellule HP cette fois donc High Précipitations et avec une structure de fou face à nous.

Et surtout à la base on pensait que ces cellules allaient suivre un flux plus Sud-Ouest-Nord-Est ce qui aurait dû les faire remonter vers Airvault voir Saint Jean de Sauve donc en nous décalant sur son bord Sud-Est nous aurions été parfaitement placé.

Sauf que pas du tout, cette supercellule prendra un flux carrément Sud/Nord, du coup sans jamais s'approcher davantage de nous.

Et comme on perdra un temps fou car entre les tracteurs, le temps de retrouver un chemin en pleine nuit avec une vue correcte et tout, on aura beaucoup trop cafouillé pendant le meilleur lapse de temps de cette situation orageuse à mon goût.

Et c'est très dommage car pendant ce remplacement pas terrible, c'est là qu'il y aura donc eu d'une part la meilleure structure nuageuse de la SC et surtout c'était un festival d'impact ! La plus belle période de la situ.

Si nous n'avions pas bouger de Saint Jean alors on serait certes toujours resté assez loin mais au moins on aurait tout vu, tout shooté, tout suivi posément sans cafouiller pendant bien 20/25 min facile.

Puis à un moment donné stop on se posera moitié à l'arrache juste au dessus du village de Doux en limite 86/79 et on tentera le tout pour le tout avant que cette cellule ne s'éloigne de trop, on avait assez perdu de temps comme ça :



© Maximilien Naudin 2023

Il était plus que temps que nous shootions enfin ces beaux impacts tombant dans la plaine de Assais les Jumeaux, Saint Loup, Airvault dans le 79 donc à environ 20/25 km de notre position.



On se fera tout de même bien plaisir même si nous étions conscient que nous venions de rater le plus intéressant sur la route.



Comme vous pouvez le voir on sera tout de même très loin d'être bredouille, c'était clairement the situ ce soir là avec vraiment un beau spectacle d'impact de foudre comme le Poitou peut en offrir en Eté.

On va ainsi resté posé bien 20/25 min au dessus des villages de Doux ou de Craon.



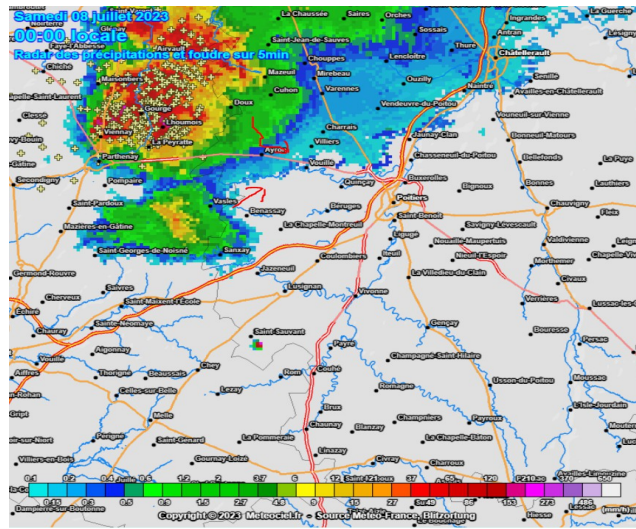
Avec des photos vraiment plus que satisfaisantes puis on décidera un remplacement un peu plus Sud car la ligne orageuse ne cessera de vouloir se reformer par le Sud.



Peu avant minuit on décidera donc de se décaler plus au Sud en direction de Ayrion car de nouvelles cellules jeunes tentaient de se former au Sud de la fameuse cellule orageuse active du 79.

On quittera donc la proximité de la cellule du 79 qui aurait pu nous offrir davantage d'impacts proches mais avec aussi les premières gouttes de la pluie à Doux.

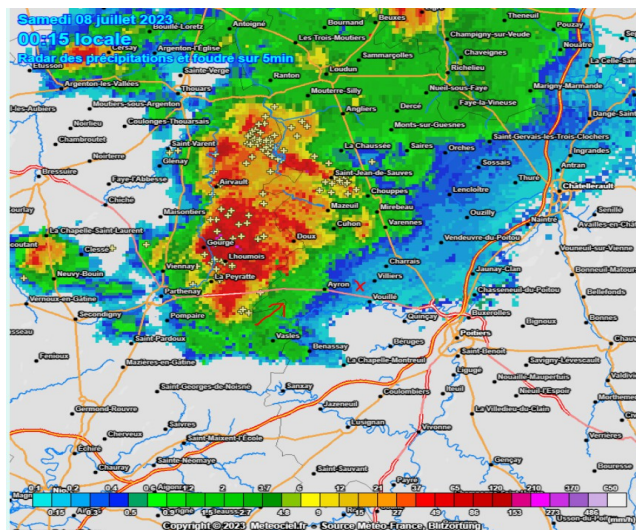
Une fois arrivé à Ayrion on aura eu pas mal d'hésitations : Est-ce qu'on se pose à Ayrion tout en étant quand même proche des cellules remontant par le Sud-Ouest ou est-ce qu'on décide de se décaler un peu plus vers l'Est en direction de Vouillé ?



Finalement on choisira de se décaler donc vers l'Est en direction de Vouillé.



Si dessus la dernière photo prise depuis la colline de Doux peu avant notre départ pour Ayron puis donc Vouillé.



Au final la cellule formée à notre Sud-Ouest ne tardera pas à ré-alimenter la cellule principale pour finalement nous filer bien plus à l'Ouest qu'envisagé depuis la plaine de Vouillé.

Il aurait fallu qu'on s'arrête au niveau de l'entre deux c'est à dire dans la plaine de Frozes pour bien faire car là où nous étions sur les hauteurs de Doux précédemment on se serait quand même assez vite fait manger par les pluies du systèmes orageux.

De notre coté avec Seb on est des chasseurs d'orage aimant faire de la photo de foudre, on ne recherche pas à faire de la vidéo d'ambiance ou à être dessous l'orage mais en bordure ou en retrait de l'orage.

Personnellement je ne suis pas un fan de la vidéo, je m'y suis essayé plusieurs fois mais bof, les montages vidéo sur PC me prennent le chou très rapidement alors que je préfère mille fois retoucher ou post-traiter une photo pourtant via un logiciel PC.

Il m'arrive de faire quelques vidéos jute parfois comme ça avec mon téléphone mais ça s'arrête là, d'ailleurs à une époque je m'étais bien équipé pour faire de la vidéo, j'avais acheté une Go pro, stabilisateur, trépied etc... au final ça m'a gonflé et j'ai tout revendu.

Cependant qu'est ce que j'adore regarder des vidéos sur youtube de d'autres chasseurs d'orages fan et passionné de montages vidéos comme par exemple Christophe Asselin des Chroniques Chaotiques...

Donc une fois posé dans la plaine de Vouillé on tentera quelques shoot mais premièrement nous étions donc finalement loin des orages et surtout contrairement au deux spots précédents nous avons perdu un élément important, très important même à mon goût c'était tout simplement l'effet de hauteur si bien qu'on ne pouvait plus espérer voir les points d'impacts sur nos photos :



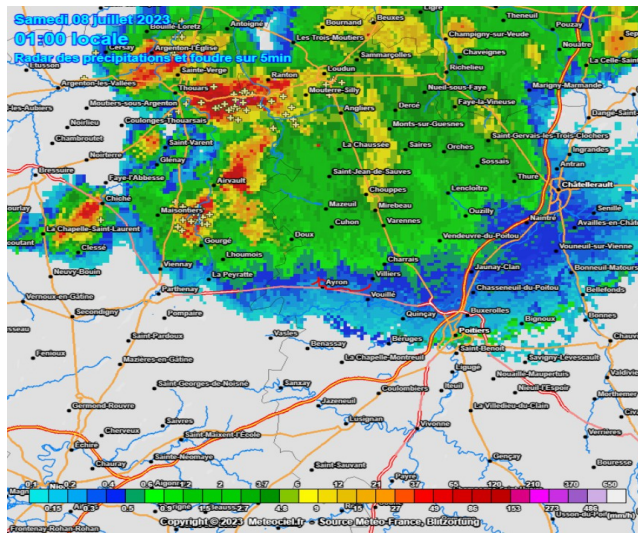
© Maximilien Naudin 2023

Car oui c'est vrai que la plaine de Vouillé c'est bien dégagée mais nettement plus plat également.

On restera sur place sans tenter de nous en rapprocher davantage pendant bien une petite demie-heure facile puis vers 00 h 45 alors que les premières gouttes de la pluie commencèrent à tomber sous l'étalement de la pluie vers l'Est, Seb qui commençait à fatiguer un peu décidera de rentrer se coucher.

Pour ma part pas trop fatigué encore à cette heure là je tenterai de poursuivre un peu la chasse même si il est vrai que la situ prenait de plus en plus l'allure d'un paquet pluvio-orageux et donc de plus en plus compliqué à chasser.

Je reprendrai la route peu avant 1 h du matin en direction de Ayron tout d'abord puis ensuite en direction de Maillé :

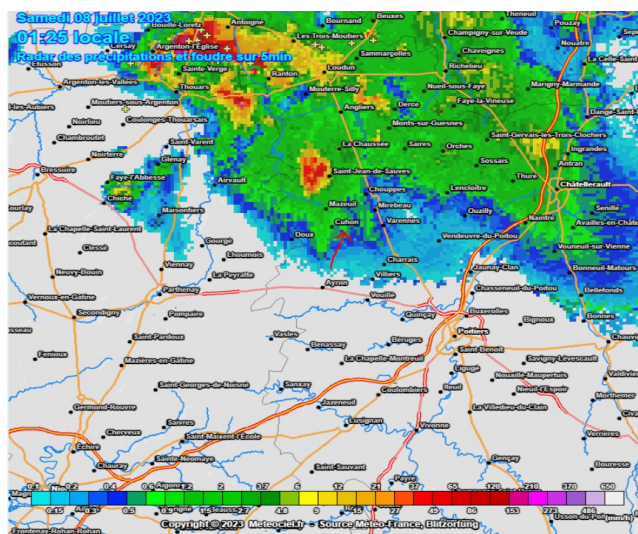


Il est vrai que plus ça allait plus ça devenait pluvieux cette histoire, ça n'allait clairement pas être simple de pouvoir tenter quoi que ce soit par l'arrière de cette situ.

Je me posterai à la sortie de Maillé pour tenter de shooter quelques impacts tombant à l'arrière mais je me ferai vite embêté par la pluie résiduelle.

J'attendrai donc un petit peu sur place pour voir comment ça allait finir par évoluer, puis je comprendrai rapidement que ça sentait la fin de la chasse.

Du coup je ne tarderai pas à reprendre la route du retour tranquillement en direction donc Vouzaille puis Mirebeau.



Quelques minutes après ce nouveau départ, dans le même temps une cellule retardataire tentait de vouloir reprendre juste à l'Ouest de Saint Jean de Sauve vers 1 h 25 du matin.

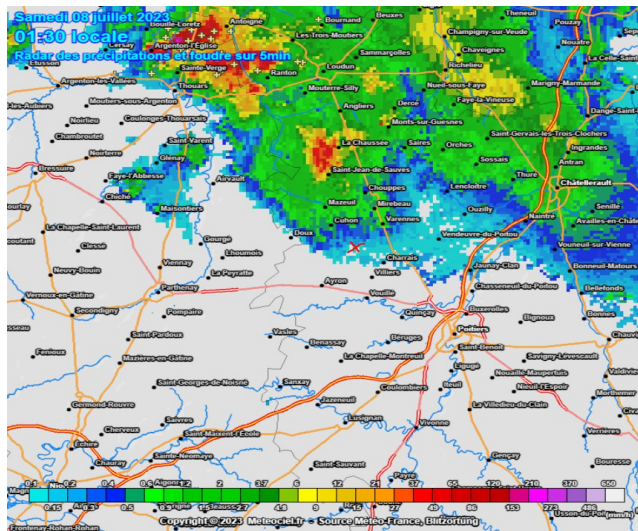
Et d'un seul coup alors que je venais de sortir de Vouzaille, big impact de foudre ramifié juste en face alors que ça faisait un moment que je ne voyait plus grand chose depuis Maillé.

Bon je me suis dit faut que je me pose pour tenter d'en avoir d'autres tout en sachant que désormais ça s'éloignait vite vers le Nord.

La preuve 5 minutes après la cellule était déjà rendu au Nord de Saint Jean et donc de plus en plus loin.

Je raterai de nouveau un impact le temps de sortir le matos finalement pour rien.

Car voyant que ça s'éloignait trop vite, je me suis dit allez zou je me pose plus de question direction le spot de Saint Jean où nous étions ou tout début avec Seb ce qui me permettra ainsi de pouvoir retrouver de l'effet de hauteur jusqu'en direction du Nord.



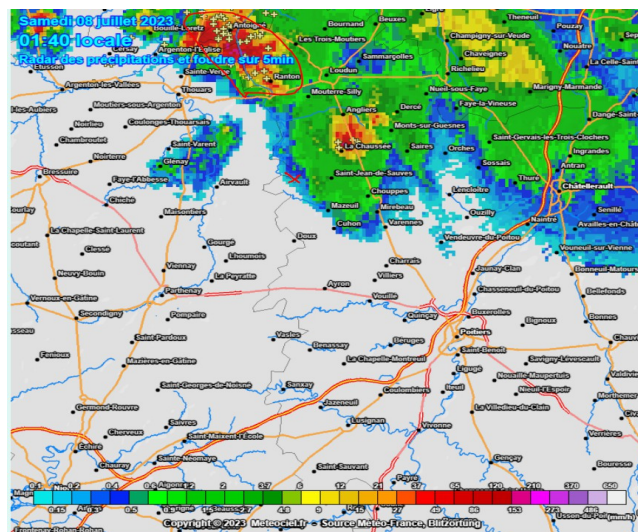
Je vais donc tracer assez rapidement en direction du spot de Saint Jean et là je ne vous raconte même pas le nombre d'impact de foudre ramifiés en air sec que j'ai pu rater pendant ces 10 grosses minutes de déplacement ! des doubles, des triples etc...

Ils tombaient tous sous cette cellule s'évacuant rapidement vers Loudun vers chez l'ami Cisco... grrrrr !

Et ça semblait aussi être la dernière cellule de la situ donc je n'avais vraiment plus de temps à perdre.

J'arriverai donc sur le spot de Saint Jean et le temps que je m'installe et bien je vais encore en rater un naturellement...

Et désormais ce n'était plus la cellule s'évacuant vers Loudun qui en donnait des impacts mais une cellule un peu plus lointaine mais toujours très active en direction de Thouars.



Naturellement j'en resterai donc loin mais tant pis, je n'avais plus envie de bouger plus.

Je me poserai donc à Saint Jean et je tenterai plusieurs photos finales.

Et je ne serai pas déçu, ça fera un bon complément.



Quel spectacle dessous, tous les chasseurs placés entre Thouars, Loudun et Saumur se seront régalez sous cette dernière cellule, elle n'offrait que du ramifiés en air sec et parfois quadruples.

Voilà et une fois cette dernière cellule évacuée je rentrais me coucher à seulement une petite vingtaine de minutes donc de chez moi.

Finalement cette situ était magnifique et à domicile on n'aura jamais vraiment quitté la Vienne au final avec Seb.

Par contre tout n'était donc pas parfait, on a beaucoup cafouillé, perdu du temps, hésité etc... avec Seb.

Il est vrai que ça faisait longtemps que nous n'avions plus chassé ensemble donc nous avons un peu perdu nos repères.

Et quand on est deux il y a deux avis, deux points de vues, deux possibilités et souvent deux choix à faire amenant à plus d'hésitations et quand on est tout seul la décision que l'on prend, elle nous appartient qu'à nous seul et si on se trompe et bien tant pis.

Merci à vous pour votre attention et pour votre lecture.