

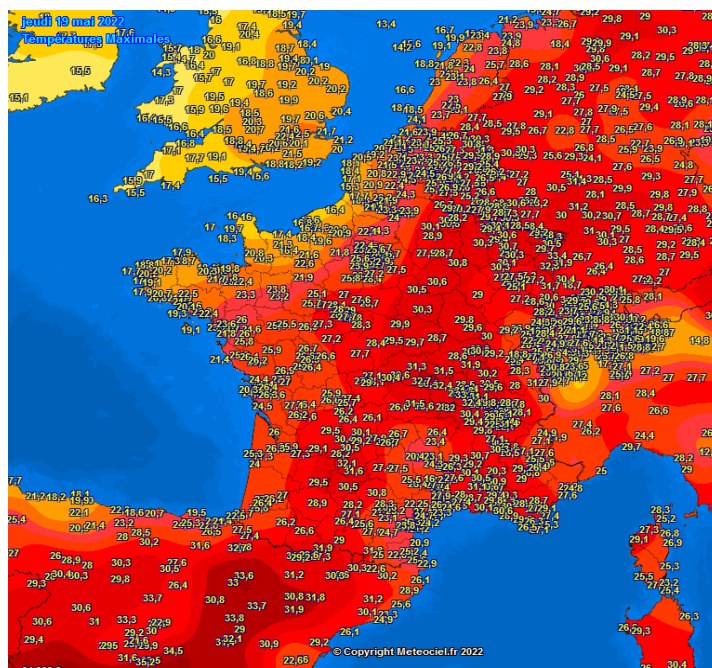
Les orages a éclairs intra-nuageux de la nuit du 19 au 20 Mai 2022 :

Pour ce second récit de la saison 2022, alors que je venais d'effectuer une première nuit blanche la nuit précédente, ce 19 Mai une nouvelle situation orageuse était prévue pour la soirée et la nuit qui allait suivre.

Du coup en prévision de ce nouveau risque, j'ai tenté d'essayer de récupérer le mieux possible dans la journée pour être en forme le soir.

Il aura à nouveau fait chaud sur le pays pour ce 19 Mai 2022 mais bien moins que la veille avec autour de 26°C voir 27°C dans ma région le Poitou et parfois jusqu'à 30°C ou 31°C plus au Nord-Est de la France.

Voici la carte des températures maximales relevées pour cette journée du 19 Mai 2022 en France source : www.meteociel.fr :



Le matin de ce 19 Mai, quelques orages matinaux circulaient encore du côté du Niortais par exemple ce qui était tout simplement les restes de la 3^{ème} situation orageuse de la nuit précédente.

Ensuite d'autres orages circulaient sur le nord de la France parfois bien actifs.

Puis le reste de cette journée va se dérouler dans le calme sur l'ensemble du pays alors que les orages étaient parfois très violent voir localement tornadiques du côté de l'Allemagne.

Le risque orageux prévu le soir et surtout la nuit suivante ne devait pas se manifester de bonne heure, les prévisions des modèles météo ne voyaient pas la situ commencer avant au moins minuit et logiquement d'après l'actualisation du soir, cette nouvelle situ devait émerger sur la Charente pour le modèle Météo-France Arome.

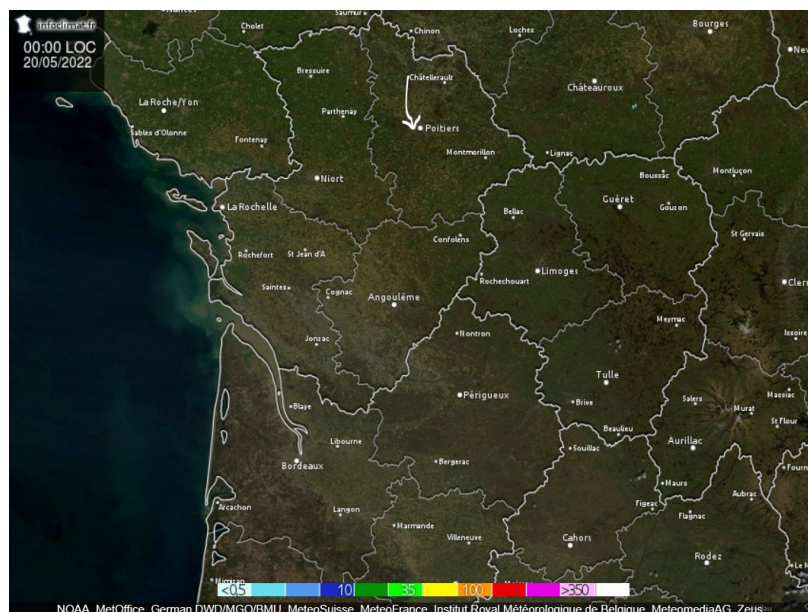
La Charente et tout particulièrement les spots autour de Ruffec seront donc ma target (cible) du soir.

Vu que j'étais encore bien fatigué de ma nuit blanche et vu que rien ne pressait à 21 h je prendrai la décision de partir me coucher tout en ayant pris soin de mettre mon réveil pour 23 h 15 environ, cela me ferait 2 h de dodo non négligeables pour entamer la suite de la nuit.

A 23 h 15 justement alors que je dormais bien, le réveil sonna ouille ouille que ça pique dans ce genre de situation !

J'émergerai tranquillement et je zieuteraï rapidement les radars, bon la situ n'avait pas encore démarré donc nul besoin de m'affoler.

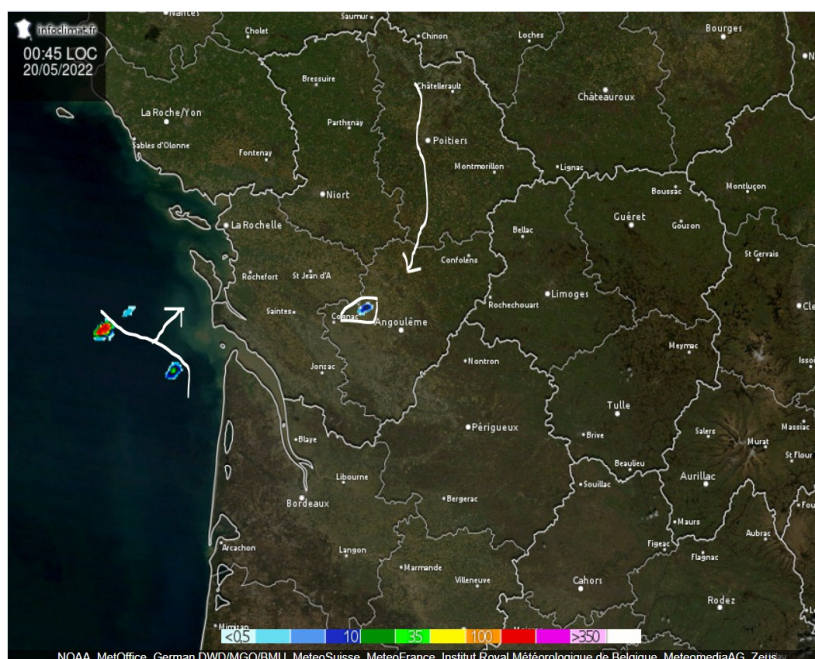
Je me préparai pour partir puis je prendrai la route direction ma target vers 23 h 30 environ :



(capture d'image radar si dessus source : www.infoclimat.fr)

Même à minuit passé toujours rien en vu donc ma descente fût vraiment tranquille sans me presser et mafois je préfère quand ça se passe comme ça, pendant ce temps là certains chasseurs d'orage comme JP étaient déjà en place depuis un bon moment déjà dans l'attente que ça démarre et c'est souvent dans ces situations là que les nerfs ou la patience sont mis à rude épreuve.

J'arriverai à hauteur de Ruffec peu avant 01 h du matin, à cette heure là une averse naissante tentait de vouloir prendre au nord-Ouest de Angoulême mais sans rien donner pour le moment et d'autres commençaient à vouloir prendre aussi bien au large du 17 où je commencerai d'ailleurs a en apercevoir les tout premiers flahs :

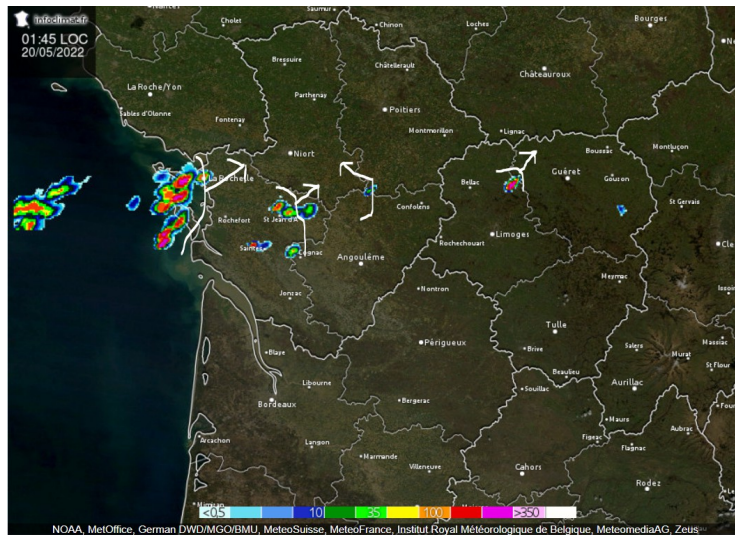


(capture d'image radar si dessus source : www.infoclimat.fr)

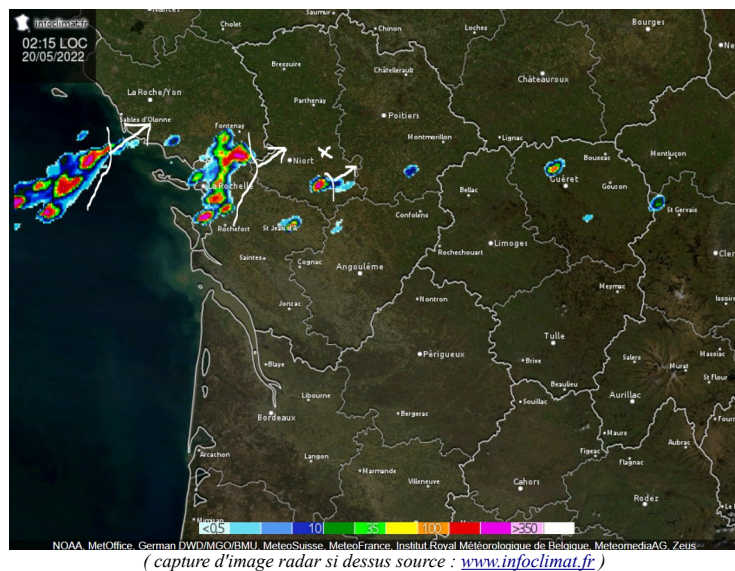
Même pas ¼ d'heure ou 20 minutes après d'autres cellules commenceront à vouloir prendre également depuis l'estuaire de la Gironde toujours pour le 17 alors que plus rien ne voulait démarrer depuis la Charente, je compris alors rapidement que la situation ne se passerait pas comme le prévoyait le modèle AROME et que ça suivrait plutôt son cousin le CEP ECMWF ou encore le scénario entrevu par le modèle UKMO.

Du coup je ne tarderai pas à décamper de Ruffec où j'y serai donc descendu pour rien pour mettre le cap dans le bon axe par rapport à la dégradation du 17, direction le spot de Saint Maixent l'Ecole dans le sud du 79, depuis Ruffec il me fallait donc traverser tout le sud-est du 79 pas forcément très réjouissant au premier abord et surtout de nuit.

D'autres cellules jeunes tenteront de se former en amont dans le nord-est du 17 mais je n'avais que peu de visuel dessus depuis les routes du sud-est du 79 souvent très bocagées :



J'arriverai au spot de Saint Maixent peu après 2 h du matin où y régnait un calme absolu en total osmose avec la nature malgré que la ville se trouvait juste en contre bas à même pas quelques centaines de mètres de là où j'étais placé :



Une cellule isolée traversa le sud du 79 malheureusement pour moi elle ne donnera que du flash ou de l'éclair intra-nuageux dessous :

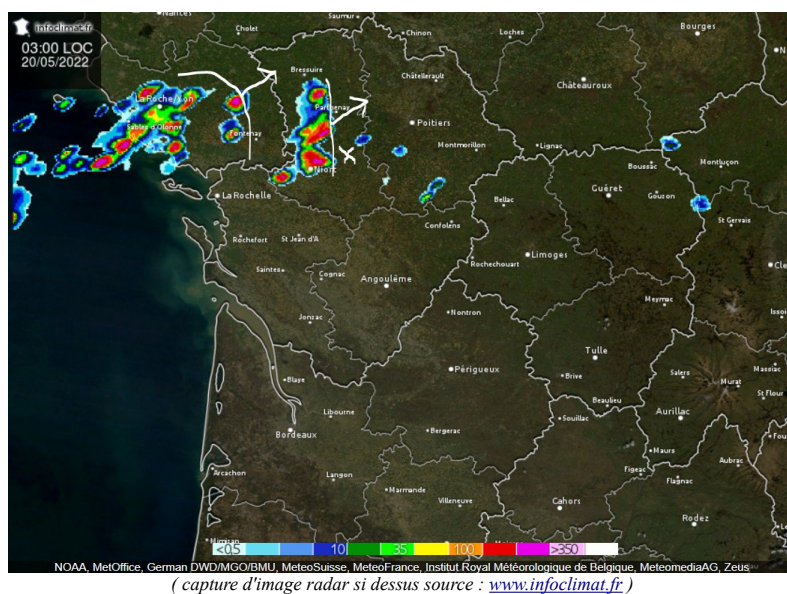


Puis plus à l'Ouest le système du 17 s'approchera progressivement à mon Ouest mais malheureusement là encore pas moyen d'y apercevoir un impact de foudre dessous, que du flash ou que de l'intra.

J'en aurai vu tout de même un impact que j'aurai totalement raté tombant bien plus à droite que l'axe dans lequel je visai avec mon reflex, une fois cet impact raté j'ai bien tenté de braquer par la suite mon reflex plus à droite sauf qu'aucun autre impact ne retombera :



Je serai resté à Saint Maixent jusqu'à 3 h du matin puis ensuite avec le système s'approchant de plus en plus et tout en ayant eu marre de jamais revoir d'impact de foudre sous ces orages, je déciderai de replier et de rebrousser chemin vers le 86 via l'A10.



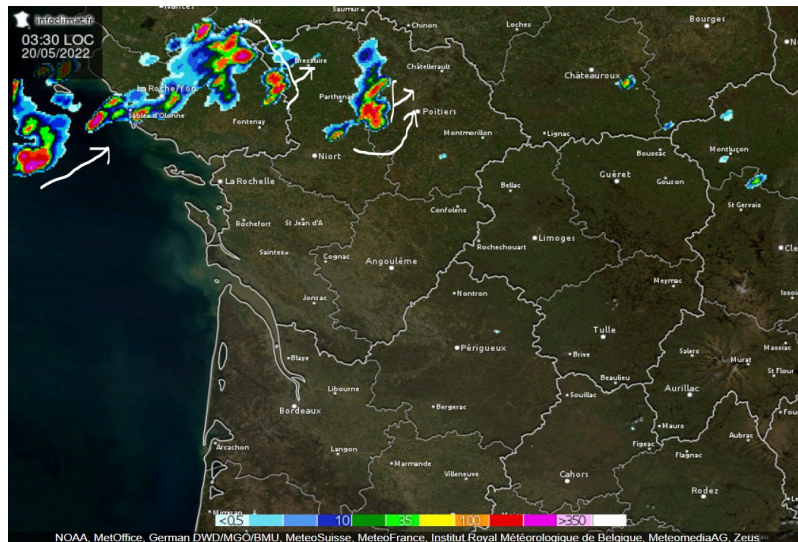
Ah c'est sur qu'à ce moment là n'importe qui, qui découvrirait le radar pour le Centre-Ouest dirait mais qu'elle situation orageuse qu'ils se payent cette nuit là, une situ à ne surtout pas rater !

Sauf que moi à ce moment là j'étais plutôt entrain de râler en disant : bordel mais y a jamais d'impact depuis 2 ans c'est pas possible !



© Maximilien Naudin 2022

Avec l'aide de l'A10 j'arriverai à hauteur de Poitiers vers 03 h 30 pendant que les orages de leur côté venaient juste d'aborder l'Ouest du 86 mais tout en semblant perdre un peu d'activité du moins au radar et à ce moment là je me suis dit une vraie phrase assez classique : la situ va sûrement crever ou s'étaler en arrivant sur le 86.

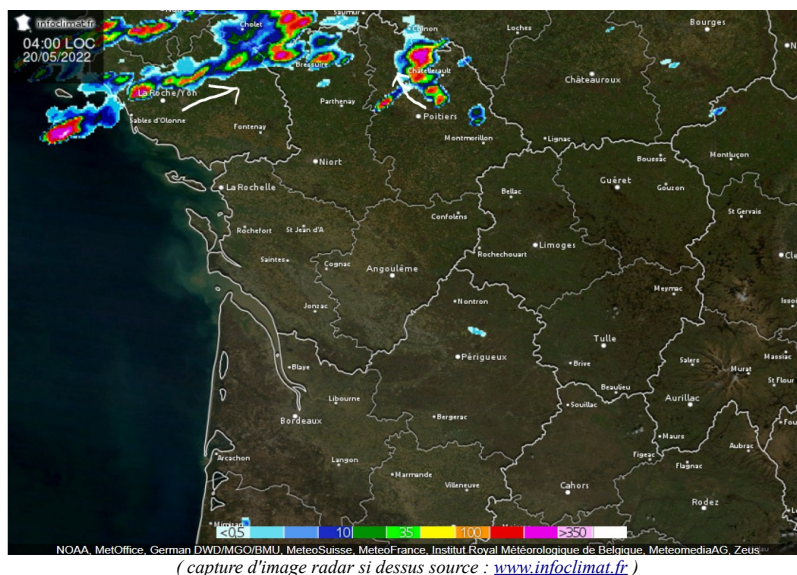


(capture d'image radar si dessus source : www.infoclimat.fr)

Je sortirai de l'autoroute après avoir hésité à remonter jusqu'à Châtelleraut pour éventuellement devancer un peu plus la situation qui se profilait par l'Ouest.

Et une fois que je vais avoir retrouvé du visuel au début bien que du flash bon je me suis dit à priori c'est pas mieux que tout à l'heure, du coup est-ce que je me pose un peu ou pas dans la plaine de Jaunay-Clan pour shooter car une nouvelle zone d'orage pendant ce temps là traversait le nord-ouest du 79 et filait direction Thouars.

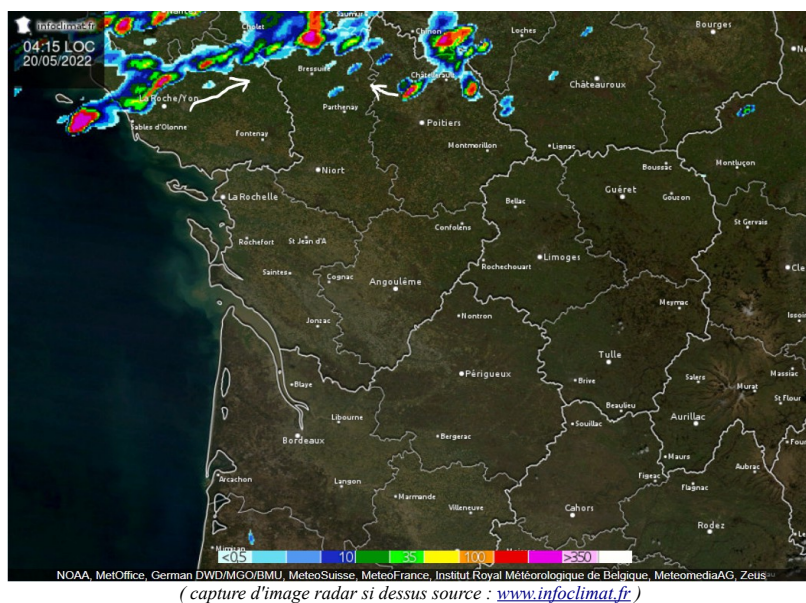
Cette nouvelle zone orageuse me semblait d'ailleurs plus propre que la première et donc peut être qu'elle offrirait de l'impact dessous et donc je prendrai rapidement la décision de foncer dans le tas (première zone orageuse Ouest 86) pour ensuite viser la zone orageuse du nord 79.



Je vais donc ainsi traverser la zone orageuse de l'Ouest 86 à hauteur de Neuville où je verrai tomber deux beaux impacts de foudre juste avant de traverser la ville me faisant un peu regretté d'être reparti aussi vite sans tenter de me poser un peu à Jaunay-Clan. Puis d'autres impacts de foudre tomberont ensuite sur la route entre Neuville et Mirebeau car oui à Neuville je déciderai finalement de rester en contact avec cette zone orageuse sans filer directement direction Thouars vers la seconde zone.

Une fois à Mirebeau un peu avant 04 h du matin je vais d'ailleurs me poser un peu pour y vivre le passage de l'orage dans cette bourgade très exposée au sommet d'une colline où un puissant impact de foudre ira tomber à quelques centaines de mètres de l'endroit où je m'étais garé provoquant un vacarme puis un second tombera un peu plus loin mais toujours bien proche.

L'orage sera très vite passé, ce fût très bref comme spectacle pendant ce temps là la zone du 79 continuait sa traversée de son côté :



Vite, je quitta Mirebeau pour partir rapidement en direction de la route de Thouars et une fois rendu au spot du château d'eau de Saint Jean de Sauve je me suis dit bon je vais me poser là car la vue est excellente en direction de la cellule orageuse bien que lointaine. Et je n'avais pas spécialement envie d'aller galoper jusqu'à Thouars, je rappelle qu'il était déjà 04 h du matin et donc malgré 2 h de sommeil entre 21 h et 23 h, la nuit blanche de la veille se faisait vraiment sentir.

J'installerais donc le matos photo, trépied puis reflex, je ferai mes réglages en direction de la cellule orageuse du nord 79 tout en espérant qu'il n'y ait pas que du flash ou de l'intra dessous.

A ce moment là une fois enfin posé, je commencerai donc à observer ce spectacle lointain avec toujours aussi peu d'impact dessous et à ce moment là je penserai à l'un des mes amis chasseur d'orages lui aussi qui se trouvait du côté de Loudun et que je nommerai Cisco.

Vu la situ qui était prévu tout particulièrement par CEP, UKMO voir peut être d'autres modèles météo, je me suis dit à mon avis il est sur le coup, je ne pense pas avoir besoin de l'appeler pour éventuellement le réveiller si jamais il ratait tout ce qui au passage peut toujours arriver, un manquement au réveil, panne de réveil ou un simple ré-endormissement.

Pour moi ça me semblait tellement évident qu'il devait être entrain de profiter du spectacle d'abord de la première zone qui fût donc

passée puis de la seconde zone qui circulait à son nord-ouest avec l'embarrât du choix en terme de bon spot entre Loudun Thouars.
Oui bien détrompez vous, il dormait et bien en plus !
Il a malheureusement tout raté et lorsque j'apprendrai ça le lendemain matin et bien qu'elle mauvaise surprise !
Et c'est dommage pour lui car au bout d'un moment : ça y est quand même ! :



Ça aura été long à venir mais ma seconde nuit blanche est enfin sauvée ! Ouf ! Ce fut un vrai soulagement cet impact !
Je ne demandais pas grand chose, juste ça déjà.
Et je poursuivrai ainsi ma nuit blanche jusqu'en sud 37 vers Faye-La-Vineuse jusqu'au lever du jour avec toujours aussi peu d'impact sous ces orages plus au nord mais je réussirai tout de même à en avoir un deuxième pour mon plus grand bonheur :



Merci à vous pour votre attention et pour votre lecture.

*Copyright Maximilien Naudin 2022 / maximilien.naudin@gmail.com
(Toute diffusion ou reproduction de ce récit est interdite sans contact et sans autorisation valable auprès de l'auteur sous peine de poursuites.)*