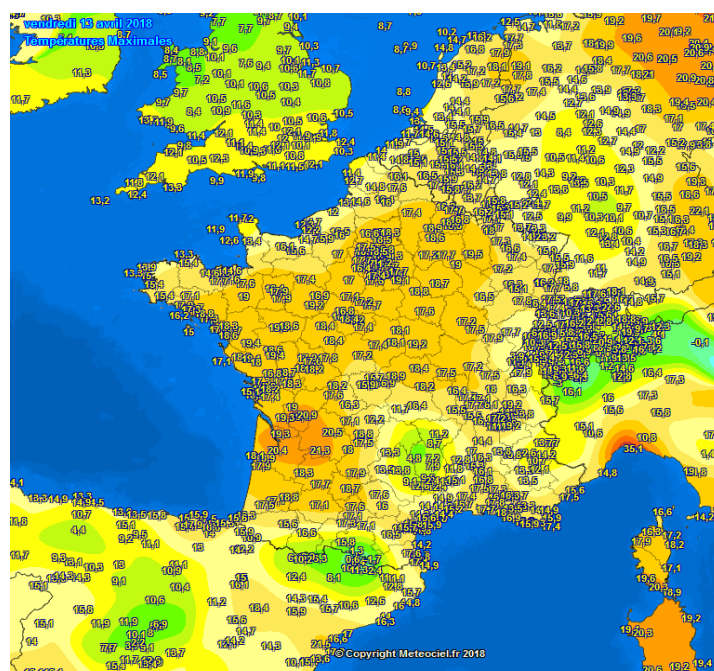


Petite situation orageuse de marais barométrique du 13 Avril 2018 :

Pour ce second récit de 2018, on va parler brièvement d'une faible situation orageuse que j'avais tenté en soirée du 13 Avril du côté de la Charente face à une petite situation orageuse de type marais barométrique remontant dans un flux d'Est à Sud-Est.

Ce 13 Avril, il avait fait à peine doux sur ma région, tout juste correct pour une mi-Avril avec 17°C voir 18°C l'après-midi.

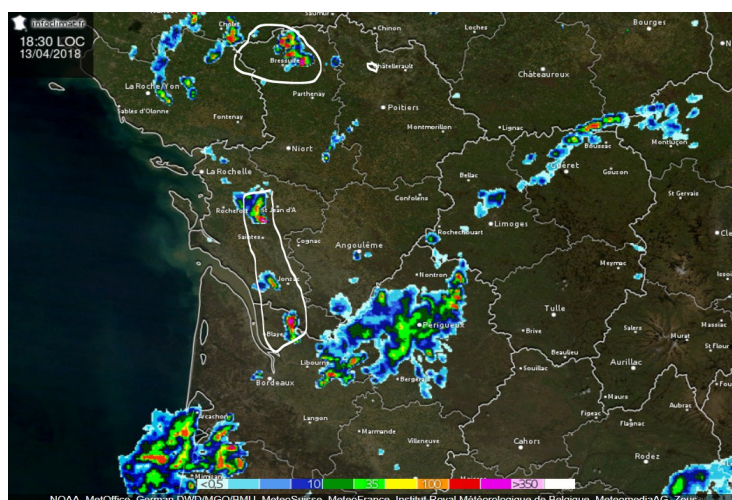
Voici la carte des températures maximales relevées pour cette journée du 13 Avril 2018 en France source : www.meteociel.fr :



Pendant cette journée du 13 Avril, pas mal d'averses orageuses à évolution diurne et relativement peu mobiles se seront formées ça et là dans la région.

Bon ce type situation orageuse peu mobile d'un début de saison sous une situation à marais barométrique ce n'est pas forcément les averses ou les orages que je chasse le plus personnellement.

Je gâche plutôt rarement mon carburant pour si peu sauf si c'est vraiment proche de chez moi et que ça en vaut vraiment le coup.

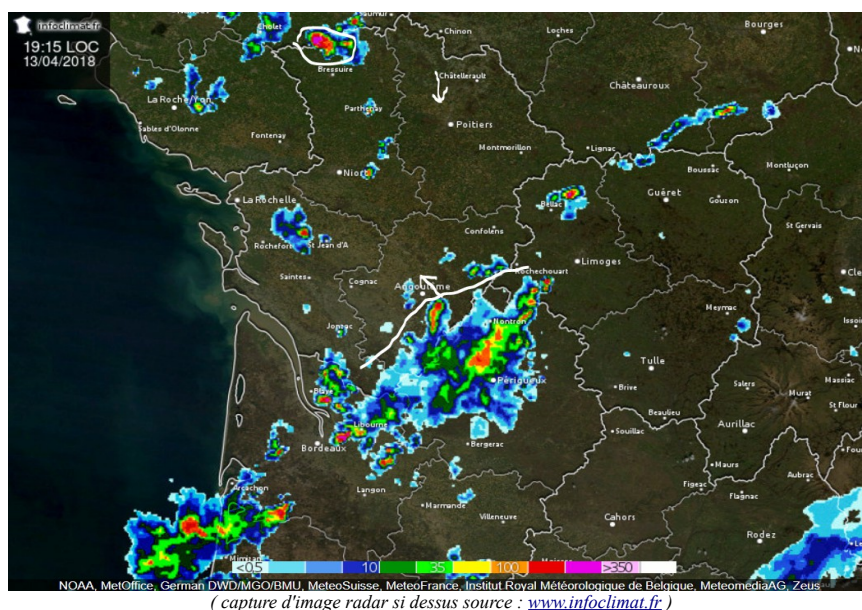


(capture d'image radar si dessus source : www.infoclimat.fr)

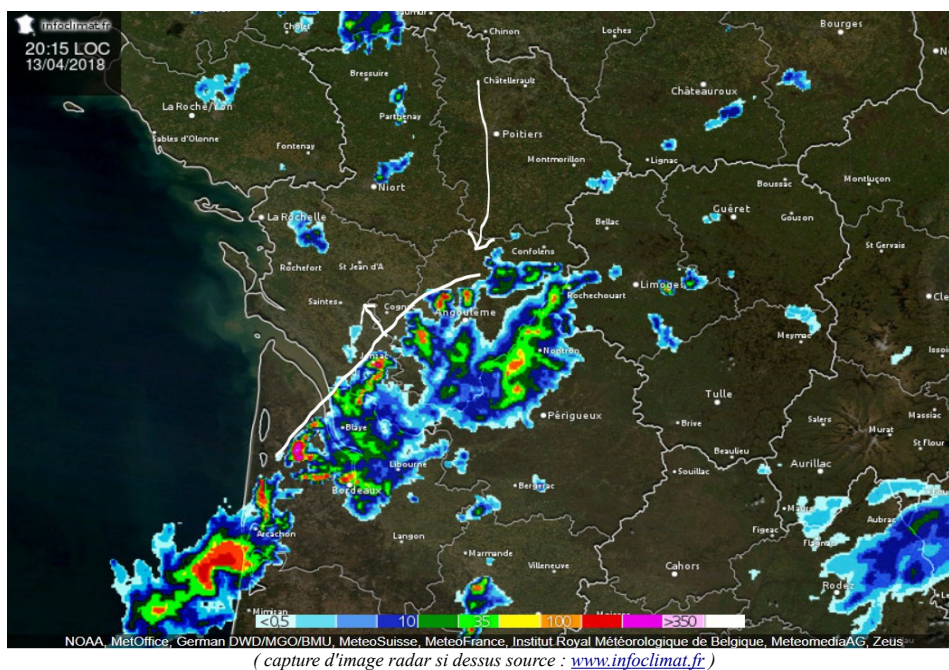
Il est vrai que localement sous ces averses orageuses les plus actives et donc peu mobiles, les quantités de pluie tombées

pouvaient vites devenir importantes et provoquer localement des ruissellements.

Puis en début de soirée me prendra l'idée à l'époque de partir tenter de voir si le paquet pluvio-orageux qui remontait lentement de la Dordogne pouvait éventuellement me réserver quelques surprises en Charente au soleil couchant alors qu'une cellule assez active concernait toujours le Nord du 79 à l'Ouest de Thouars :



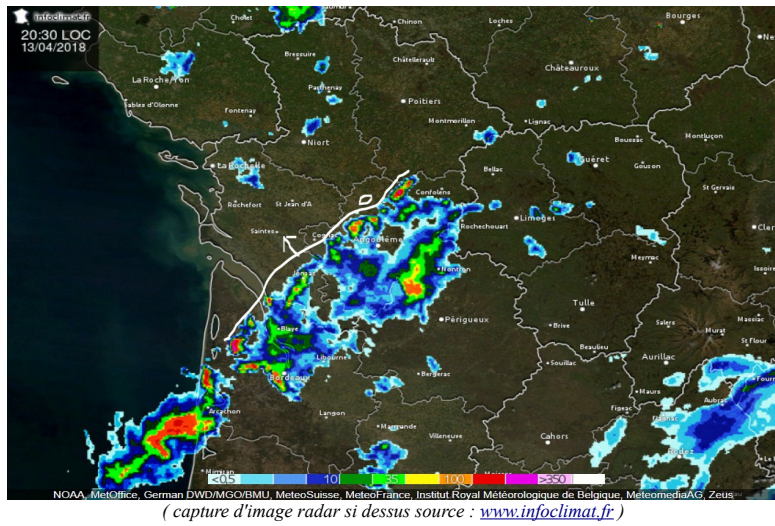
Me voilà donc partir direction la Charente où j'y arriverai peu après 20 h à hauteur de Ruffec où je sortirai ensuite de la N 10 pour prendre un peu la route direction Rouillac :



A cette heure ci mi-Avril le soleil s'apprêtait bientôt à se coucher à l'Ouest peu avant 21 h en principe.

Et alors que ça ne semblait pas être bien actif tout ça, quelques dizaines de minutes plus tard que je commencerai à deviner la formation d'un arcus dans la partie nord de la ligne qui s'apprêtait justement à envelopper Ruffec à mon Est.

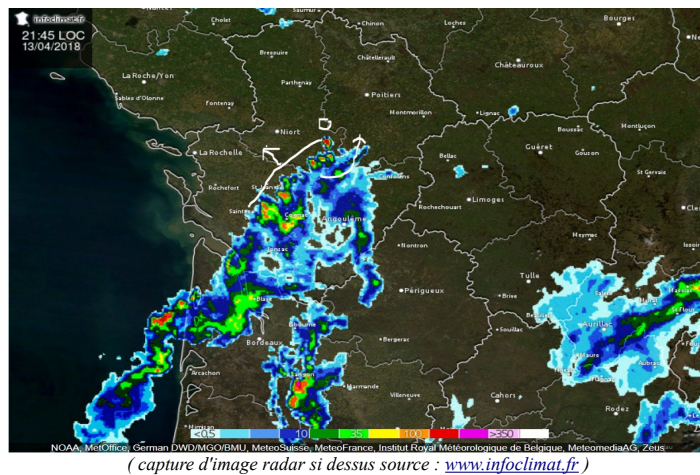
Voilà qui pourrait devenir intéressant d'autant plus que la nuit allait bientôt commencer à tomber, j'aimerais bien avoir un arcus avec si possible un impact de foudre dessous tant qu'à faire ce serait vraiment le top du top.



Bon malheureusement pas d'impact de foudre sous cet arcus en formation mais tout de même un petit bout d'éclair assez sympa :



Rien de sensationnel mais la structure nuageuse était tout de même bien sympa.




Je me laisserai progressivement engloutir par cet arcus qui finalement ne donnera même pas de rafales de vent à son passage ce qui m'avait d'ailleurs bien surpris.



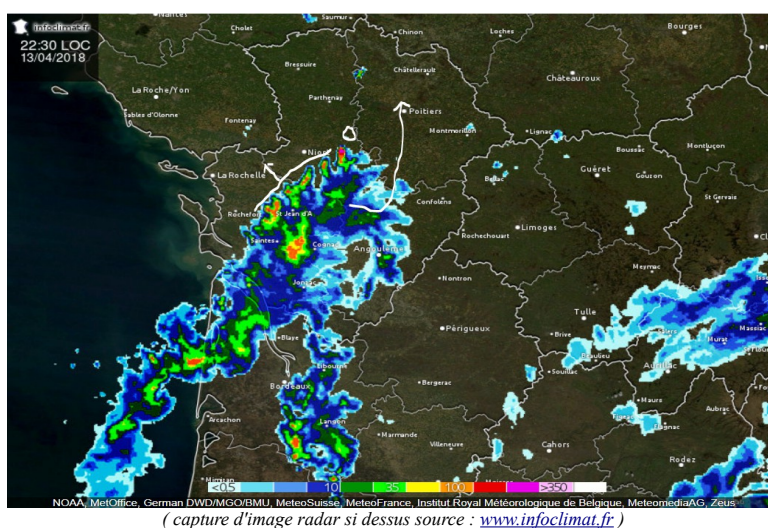
La structure était vraiment très jolie à la nuit tombante manquait juste l'impact de foudre là dessous bordel ! Et c'était jackpot ! Ba tant pis...



Puis une fois sous l'arcus et sous la pluie je déciderai de rentrer tranquillement chez moi alors que la nuit tombait et que le nocturne commençait à démarrer, la partie nord du système se réactivera un petit peu dans le Sud-Est du 79 juste au Sud du spot se Pamproux qui aurait peut être pu être bien placé pour la suite.

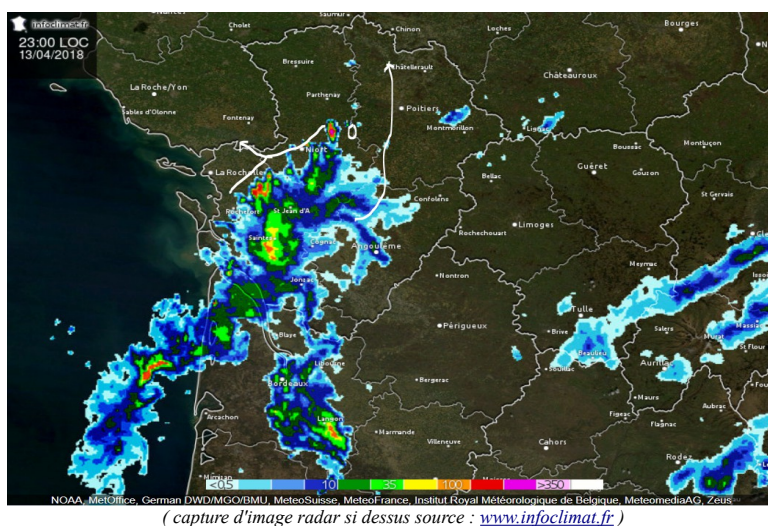


Et d'autant plus que le spot de Pamproux bien qu'assez proche de la situ il est vrai, il serait resté longtemps parfaitement placé face à cette partie nord qui gardait une certaine activité intéressante malgré la nuit totalement tombée alors qu'ailleurs ce n'était plus qu'un simple paquet pluvieux faiblement orageux.



C'est vraiment dommage que je n'avais pas songé un seul instant à l'époque de faire ce crochet au spot de Pamproux car je pense que j'aurai pu avoir droit à un bon spectacle et qui en plus aura duré un long moment finalement.

Ensuite une nouvelle zone se réactivera également au contact du Nord du 17 à l'avant du paquet pluvieux permettant ainsi peut être une possibilité pour les chasseurs présent sur place jusqu'en Sud Vendée.



Mais bon cette faible possibilité ne durera tout de même pas bien longtemps et se refermera assez vite.

Bon c'était à tenter et j'avais tenté, rien de fou loin de là mais bon pour un 13 Avril mafois ça passait sans trop de problème, nous n'étions qu'au tout début de la saison encore.

Et il est vrai que j'aurai sûrement pu avoir plus si je m'étais décalé à Pamproux au retour plutôt que de rentrer directement chez moi sans même jeter un œil au radar, une erreur bête que je ne dois plus commettre désormais aujourd'hui en 2022.

Merci à vous pour votre attention et pour votre lecture.

Copyright Maximilien Naudin 2022 / maximilien.naudin@gmail.com

(Toute diffusion ou reproduction de ce récit est interdite sans contact et sans autorisation valable auprès de l'auteur sous peine de poursuites.)