

Situation orageuse du 8 Mai 2018 :


Pour ce troisième récit de la saison 2018, on va parler d'une nouvelle situation orageuse diurne de type marais barométrique le 8 Mai 2018 donc loin, loin d'être en principe mes situations orageuses préférées.

Ce 8 Mai il avait fait chaud sur ma région mais sans grand excès avec environ 27°C voir 28°C l'après-midi.

Cependant la France subissait un contraste de température assez important entre le sud et le nord du pays, il faisait pour une fois plus frais en moyenne au sud qu'au nord du pays hors Bretagne et Cotentin.

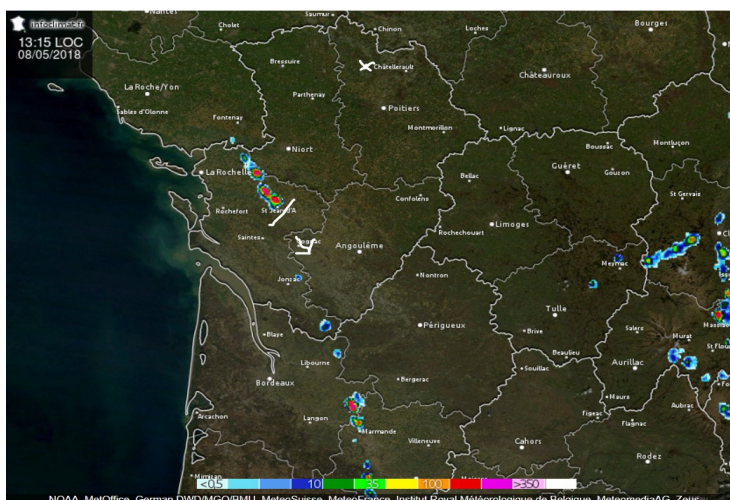
Voici la carte des températures maximales relevées pour cette journée du 8 Mai 2018 en France source :

www.meteociel.fr :



Donc pour cette journée un risque orageux était prévu d'apparaître à partir de l'après-midi par évolution diurne, en principe il y avait peu de chance pour que ça puisse tenir le coup jusqu'à la nuit tombée mais sait on jamais, on arrivait quand même au 8 Mai.

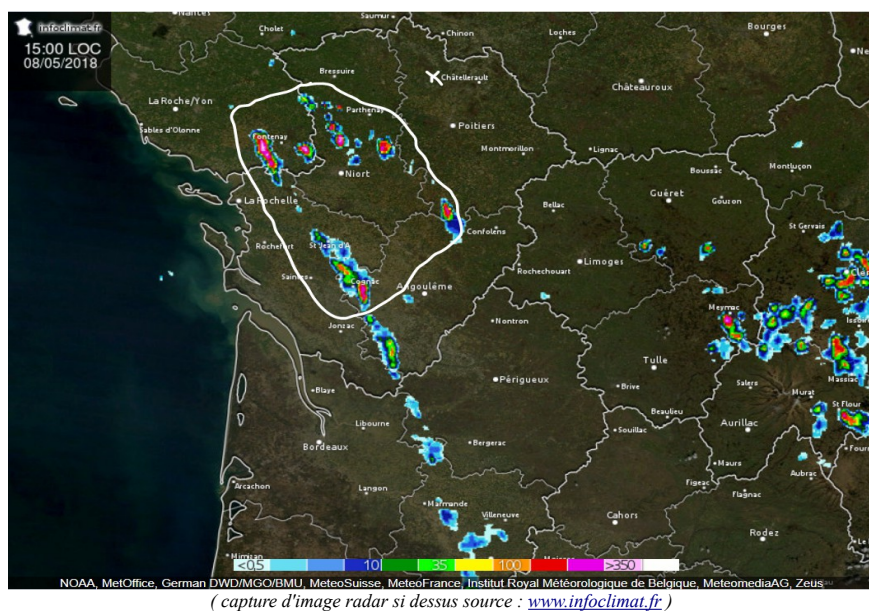
Vers 13 h les premières averses orageuses ne tarderont pas à se former du côté du nord 17 suite à la levée rapide de la brise de mer par l'Océan créant ainsi une convergence des vents face au vent de terre.



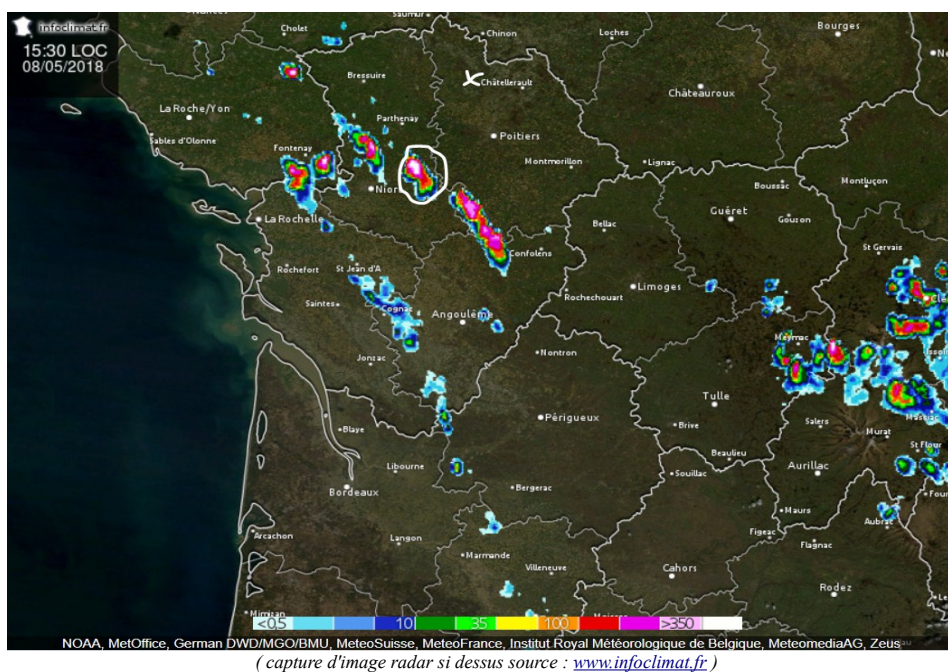
(capture d'image radar si dessus source : www.infoclimat.fr)

Deux heures plus tard d'autres averses orageuses se formeront jusque dans l'intérieur du 79 et jusqu'au sud 86, sans grande conséquence pour le moment et trop loin de mon secteur du nord Vienne.

Bon à cet instant là on était vraiment sur le type de situation orageuse où je ne m'affole pas du tout pour tenter quoi que ce soit, il m'en faut beaucoup plus que ça et surtout c'était bien trop tôt dans la journée.



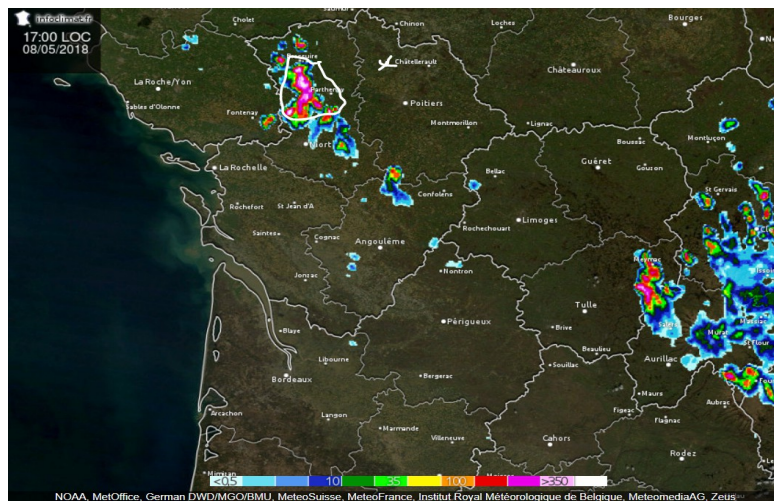
Et pourtant localement il pouvait y avoir des orages parfois très costauds dans la masse, comme par exemple vers 15 h 30 du côté de Vasles, Ménigoute dans le 79 avec localement de la grêle dessous !



Ces orages finiront ensuite par s'agglomérer sur le 79 pour ainsi constituer une ligne très active entre Parthenay et Thouars avec localement dessous d'abondantes précipitations et donc parfois de la grêle.

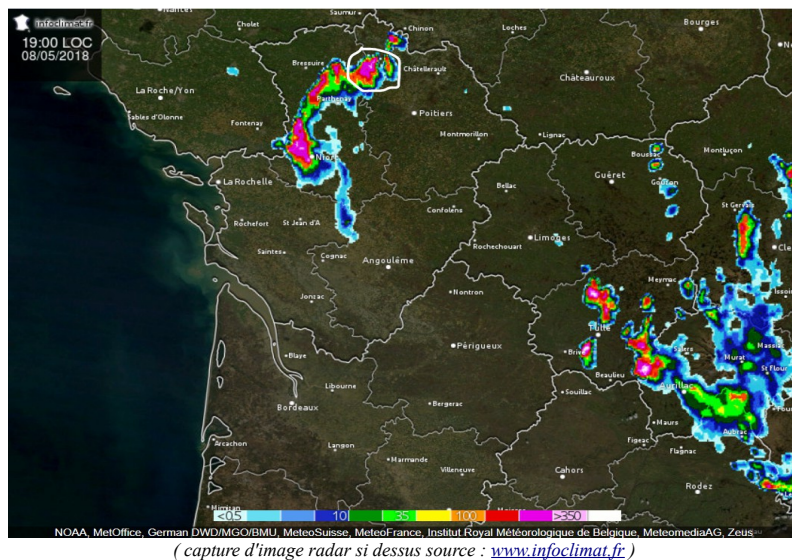
L'ami cisco de Loudun était d'ailleurs en chasse de son côté dans cette zone là vers Boussais à l'Ouest d'Airvault sous le déluge.

Et ce sera d'ailleurs un véritable défilé d'orage pluvieux sur l'ensemble du 79 toute la soirée se décalant ensuite petit à petit vers l'Ouest du 86.

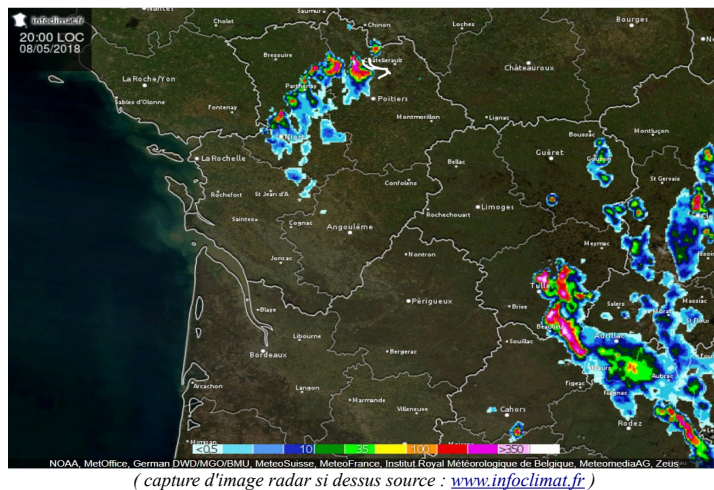


Vers 19 h des cellules orageuses commençaient même à se former dans mon secteur du côté de Mirebeau, Saint Jean de Sauve où elles furent parfois bien actives, j'avais commencé à faire une tentative à ce moment là dans mon secteur mais nous étions encore en plein jour et je n'avais pas réussi à en tirer grand chose.

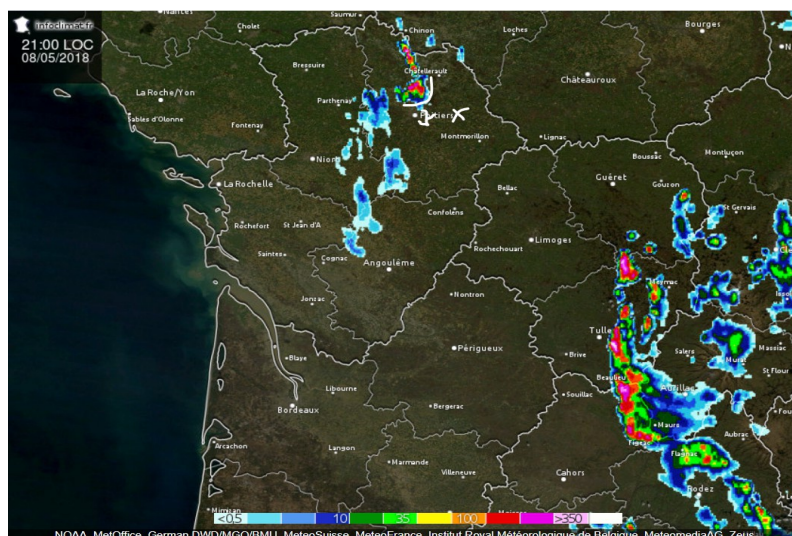
La nuit ne tombant pas avant 22 h début Mai il y avait encore de la marge.



Vers 20 h le soir alors que ces orages continuaient à déverser beaucoup d'eau par chez moi, je prendrai la décision de partir faire une tentative sans trop y croire plus que ça vers le secteur de Chauvigny dans le cas où ces orages parviendraient à se maintenir jusqu'au coucher de soleil puis jusqu'à la nuit tombée tout en se décalant vers Poitiers... Leur déplacement bien que très lent prenait la direction de Poitiers voir Poitiers Est...



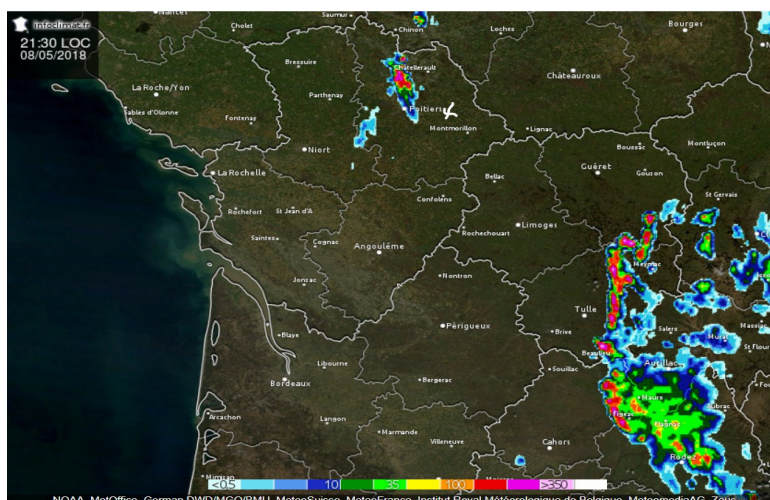
J'arriverai au spot de Chauvigny vers 21 h à peu près, à ce moment là bien que les orages eurent diminué en intensité, ça se goupillait encore pas trop mal avec des orages qui résistaient encore dans mon secteur du nord 86 tout en descendant tout doucement mais sûrement au nord de Poitiers mais à encore bien 40 km facile donc de Chauvigny :



(capture d'image radar si dessus source : www.infoclimat.fr)

Je patienterai tranquillement jusqu'au coucher de soleil qui avait lieu vers 21 h 15 à peu près au début du mois de Mai, mais malheureusement pour moi les orages se délaient en progressant vers le sud cependant ils se reformaient constamment plus au nord par chez moi dans mon secteur où les pluies furent donc abondantes !

Mais seulement voilà de Chauvigny ça restait entre 40 et 50 km de distance plus à mon nord-ouest ça ne faisait donc pas mes affaires car trop loin.



(capture d'image radar si dessus source : www.infoclimat.fr)

Mais plutôt que de prendre la décision de me rapprocher davantage (ce qui n'est pas chose facile pour chasser les orages entre Chauvigny et Poitiers) je déciderai de ne pas bouger et d'attendre patiemment posé à Chauvigny face à la cité Médiévale tout juste éclairée au crépuscule tout en commençant à shooter un peu ces orages lointains.

Ces orages qui a m'a grande surprise n'auront finalement pas trop de mal à tenir jusqu'à la tombée de la nuit cependant mauvaise pioche pour moi Chauvigny.

Plutôt que de filer plein sud tout en essayant de se rapprocher de Poitiers voir Chauvigny, ces quelques orages commenceront à dévier plus vers le sud-ouest en direction de la plaine de Neuville Vouillé... et donc en s'éloignant encore un peu plus de Chauvigny.



Et donc là forcément comme on peut le voir sur les photos que j'ai pu prendre ce soir là ça faisait quand même loin à plus de 50/60 km de distance, cependant avec la cité Médiévale de Chauvigny tout juste éclairée ça rendait plutôt pas mal.

Seul hic, le câble électrique qui traverse...



Mais bon à ce moment là j'eus fait le choix de rester sur place sans tenter de m'en rapprocher davantage et c'est quand même dommage.

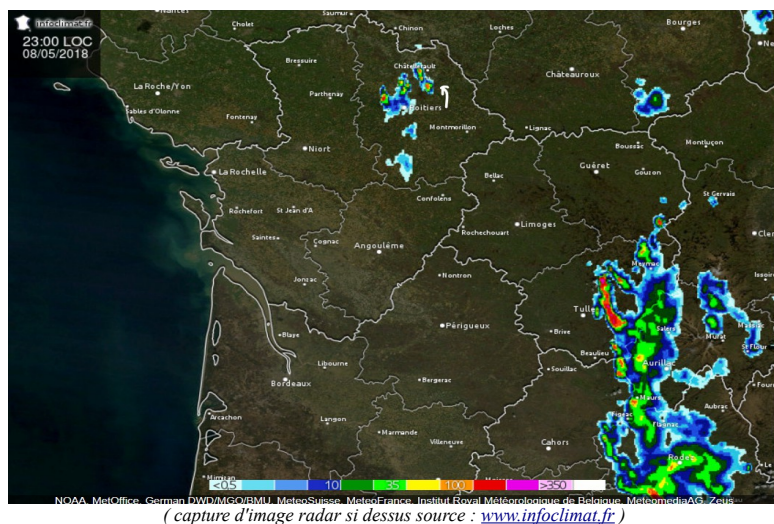


C'est dommage pour la simple et bonne raison que même si ces orages devenaient de plus en plus faibles à mesure que la nuit tombait, la plus part du temps ils offraient des impacts de foudre nuage sol !

Ces impacts qui tombaient donc vers la plaine de Neuville Vouillé ou Vouzailles dans l'Ouest 86.



Puis peu avant 23 h voyant que les orages auront finit par totalement dépérir je prendrai donc la décision de rentrer chez moi par la route Chauvigny Châtellerauld longeant la Vienne.



Et alors que je ne me souciais de rien et que je pensais la situation orageuse du jour terminée, un tout petit peu plus tard sur la route à peu près vers Bonneuil Matours d'un seul coup : impact de foudre pile à ma gauche !

Je m'arrête un tout petit peu plus loin pour faire un point radar et en effet une zone était entrain de reprendre de la vigueur pile au dessus de la forêt de Moulière donc à mon ouest et surtout pile dans l'axe du spot de Chauvigny où j'étais placé donc peu de temps avant et qui cette fois-ci aurait été parfaitement bien placé car beaucoup plus près.

Bon étant quasiment rendu au sud de Châtelleraut j'avais quand même la flemme de faire demi tour pour redescendre jusqu'au spot de Chauvigny, je tenterai donc de trouver un endroit pour faire quelques shoot de ce nouvel orage par l'arrière mais ce ne fût pas une chose aisée tellement le secteur est végétalisé ou boisé.

Et je finirai par trouver donc à proximité de Naintré :



Je finirai par avoir un impact assez proche, voilà de quoi sauver quelques peu l'affaire.

Merci à vous pour votre attention et pour votre lecture.